

# ХОЖДЕНИЯ ВСТРЕЧЬ СОЛНЦУ. ПРАВОСЛАВИЕ НА БЕРЕГАХ АМУРА

## Содержание

<b>Пояснительная записка</b>	3
<b>Глава первая. Хождения русских в Приамурские земли</b>	15
1.1 Первые походы на Амур. Цели и результаты походов. Населенные пункты (теоретическая часть)	15
1.2 Особенности жизни и быта русских поселенцев в Приамурье (творческая часть)	22
<b>Глава вторая. Вслед за Солнцем встречь солнцу. Присоединение Приамурья и Приморья к Российской империи</b>	27
2.1 Айгуньский и Пекинский договоры (теоретическая часть)	27
2.2 Миссионерство митрополита Московского Иннокентия. Влияние веры Христовой на коренное население Приамурья (творческая часть)	30
<b>Глава третья. Визит цесаревича Николая в Приамурские земли</b>	35
3.1 Приамурье в начале XX века Путешествие цесаревича Николая по Амуру (теоретическая часть)	35
3.2 Памятные места на карте Приамурья, связанные с путешествием цесаревича Николая (творческая часть)	40
<b>Послесловие</b>	42
<b>Приложения</b>	44
<b>Используемые источники информации</b>	49

## Пояснительная записка

*Где двое или трое собраны во имя Мое,  
там Я посреди них  
(Мф. 18,20)*

Областное государственное общеобразовательное бюджетное учреждение «Центр образования «Приоритет» (далее - Центр) - это образовательная организация, реализующая программы основного общего и среднего общего образования в условиях Федерального казённого учреждения «Исправительная колония № 10» Управления Федеральной службы исполнения наказаний России по Еврейской автономной области (далее – ФКУ ИК № 10). Учащиеся Центра – осуждённые к лишению свободы граждане в возрасте от 18 до 41 года (по состоянию на 11.01.2018 г.). Это уже взрослые люди со сформировавшимися взглядами на жизнь, моделью поведения, представлениями о добре и зле, различными практическими навыками и знаниями. Причём все эти качества у подавляющего большинства из них деформированы в сторону разрушения, мести, подавления личности. Как многие из них говорят: «В свои годы я не научился прибавлять и умножать, зато хорошо умею отнимать и делить». К сожалению, современная система исполнения наказаний не в полной мере готова эти качества осуждённых менять на качества созидательные в силу разных причин: нехватка и текучесть кадров, недостаточное финансирование для привлечения специалистов из неподведомственных уголовно-исполнительной системе организаций, где-то формализм в исполнении своих должностных обязанностей, не желание сотрудничать «по-настоящему» с институтами, имеющими многовековой опыт с душами людей – священнослужителями. Поэтому в период с 2012 по 2017

год с целью создания условий для духовно-нравственного воспитания в Центре была разработана и успешно реализована программа духовно-нравственного воспитания

«Истоки Добра», предусматривающая встречи с такими же людьми из плоти и крови, как и сами осуждённые, но сумевшими найти применение своим способностям во благо – артистами и музыкантами, поэтами и художниками,



*Биробиджанский бард Сергей Годяйкин в гостях у участников программы «Истоки Добра»*

священниками Русской Православной Церкви (в силу того, что 91 % осужденных, отбывающих наказание в ФКУ ИК № 10, считают себя православными христианами). Для участников программы и всех желающих проводились лекции об основах православного

вероучения, просмотры и обсуждения фильмов, концерты и творческие встречи с бардами, художниками и поэтами ЕАО, проекты «Из зимы в Великий пост», «Светлое Христово воскресение», «Православные храмы России», «В краю, где птичьи песни с каторгою слились» и другие.



*Иерей Андрей Бузук проводит мастер-класс по колокольному звону*

Возможно, участвуя в мероприятиях программы «Истоки Добра», некоторые осужденные приняли для себя решение принять Святое Крещение (за период реализации программы 43 человека).



*В 2016 году впервые в рамках программы «Истоки Добра» впервые в истории ФКУ ИК № 10 УФСИН России по ЕАО в колонию был доставлен Благодатный огонь*

Ещё в процессе реализации программы «Истоки Добра», учителями Центра было отмечено, что большинство учащихся (жители Еврейской автономной и Амурской

областей, Хабаровского, Приморского, Забайкальского краев) слабо владеют знаниями об истории родных регионов и Дальнего Востока в целом. К примеру, знания жителей Еврейской автономной области (учащиеся Центра) о своей области в лучшем случае сводятся к дате празднования Дня города и о том,



*Иерей Андрей Бузук освящает пасхальную снедь, приготовленную учителями ОГБОУ ЦО «Приоритет» и прихожанами Биробиджанской епархии для осужденных*

что в 1930-е годы в Приамурье приехали евреи, а осужденные из числа жителей Хабаровского края считают, что Хабаровск основан Ерофеем Павловичем Хабаровым. В январе 2017 года среди учащихся Центра был проведен опрос на знание истории Дальнего Востока. В опросе приняли участие 42 человека. Фамилия, имя, отчество в анкете не указывались с целью вовлечения наибольшего числа участников в опрос и получения наиболее объективных результатов. Вопросы были составлены с учетом географии проживания учащихся и касались освоения земель вдоль Амура – основной транспортной артерии от Забайкалья до Амурского лимана (Приложение № 1). Опрос показал, что 100% респондентов уверены, что до появления русских территория Дальнего Востока была безлюдна; также 100% участников опроса считают, русские в Приамурье появились в начале XX века; лишь 2 человека (4,8%) смогли назвать хотя бы одно имя, связанное с освоением Приамурья.

Кроме того, анализируя методическую базу преподавания истории освоения Приамурья (в широком понимании – территории современных Амурской области, Еврейской автономной области и Хабаровского края) в курсе предметов «История Еврейской автономной области» и «География Еврейской автономной области» учителями Центра отмечены следующие проблемы:

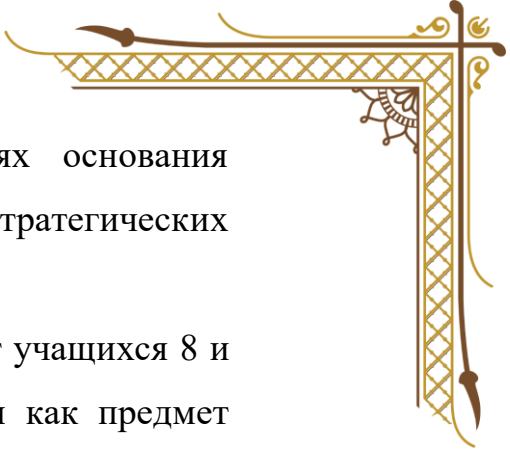
1. В учебниках наряду с геополитическими и экономическими результатами заселения территории Приамурья не отмечены результаты культурные [15,16]. Отпуская слабо приемлемые для светских образовательных учреждений факты чудес покрова православными святыми русских поселенцев, учебники не отражают роли православной веры, как связующей нити в объединении русских и коренных народов на Амуре. А в трудные минуты именно вера вселяла в людей уверенность в своих силах, а невидимые покровители защищали малочисленные отряды и поселения от многотысячных агрессивно настроенных отрядов коренных жителей. Кроме того, известны многочисленные факты, когда племена туземцев принимали веру Христову, а вместе с ней учились русскому языку и грамоте и уже на русском языке доносили до первооткрывателей свои традиции и культуру, особенности быта и жизни в тайге.

2. Практически отсутствует информация о роли православного духовенства в закреплении приамурских земель за Россией. Хотя известны факты, что в первых отрядах, прибывших на Амурские земли наряду с крестьянами, казаками и промысловиками были священники. А миссионерский труд святителя Иннокентия, митрополита Московского на ниве Христовой среди народов Приамурья, Якутии, Камчатки и Аляски не менее значим, чем заслуги политических деятелей того времени.

3. В учебниках приводится мало информации и иллюстраций об особенностях и трудностях заселения диких,



*Подписание Айгуньского договора.  
В центре – Н.Н. Муравьев, справа от Н.Н.  
Муравьева архиепископ Камчатский и Алеутский  
Иннокентий.  
Источник:  
[http://ruskline.ru/history/2014/05/29/vozvrazenie\\_priamurya/](http://ruskline.ru/history/2014/05/29/vozvrazenie_priamurya/)*



необжитых русскими территориях, об особенностях основания населенных пунктов, особенностях постройки стратегических объектов и жилищ.

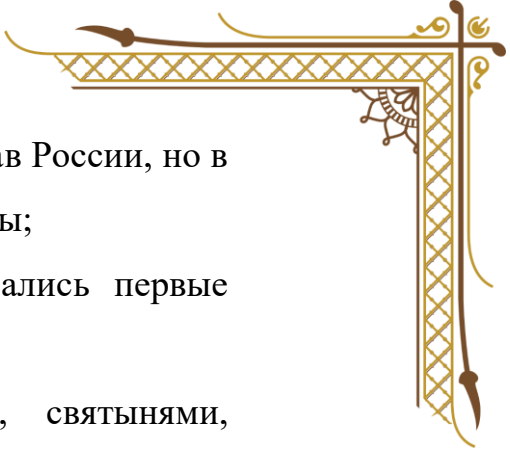
4. Учебники рассчитаны на возраст 13-15 лет учащихся 8 и 9 классов образовательных организаций, в то время как предмет преподается и в образовательных учреждениях, где обучаются более старшие люди (бывшие вечерние школы и образовательные организации при исправительных учреждениях).

5. Учебники со времени их появления (2007 и 2010 гг.) более не переиздавались.

Таким образом, по мнению преподавателей Центра, назрела актуальность создания программы, разработанной с учетом специфики контингента, отражающей основные этапы освоения Приамурья (в том числе и территории нынешней Еврейской автономной области) с привязкой к наиболее значимым событиям и личностям. В пилотном проекте решено апробировать описать дореволюционный период в истории территорий будущей Еврейской автономной области, Хабаровского края и Амурской области (далее – Приамурье).

Кроме того, предполагается, что теоретический материал по истории освоения территории Приамурья будет сопровождаться практической деятельностью, иллюстрирующей особенности каждого из этапов – созданием объемно-пространственных композиций (диорам). Предполагается, что создание подобных композиций помимо развития интереса участников образовательного процесса к истории Дальнего Востока и своей страны в целом, будет способствовать:

- стремлению узнать больше о людях, которые здесь жили и живут, о героических личностях, трудами которых территории по



левому берегу Амура в настоящее время входят в состав России, но в силу разных причин имена которых многим не известны;

- пониманию трудностей, с которыми сталкивались первые русские поселенцы на берегах Амура;

- знакомству с православными традициями, святынями, почитаемыми русскими в Приамурье со дня их появления на этих землях и поныне;

- формированию элементарных навыков моделирования и создания объемных пространственных композиций, знакомству с приемами традиционного строительства из брёвен, бруса, досок и прочих пиломатериалов, что в дальнейшем может пригодиться и в повседневной жизни.

Авторы программы: Метелев Иван Александрович – заместитель директора областного государственного общеобразовательного бюджетного учреждения «Центр образования «Приоритет», Карманов Алексей Геннадьевич – учитель истории областного государственного общеобразовательного бюджетного учреждения «Центр образования «Приоритет».

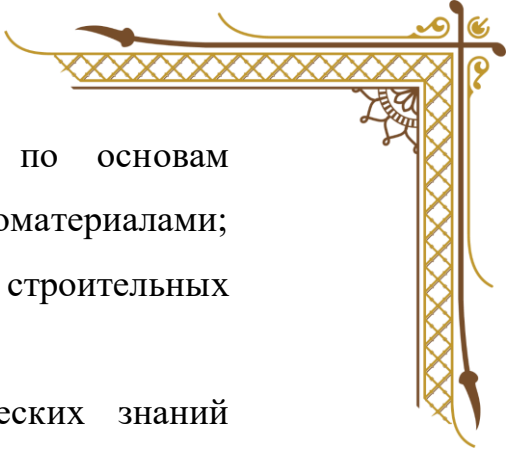
Цель программы: знакомство с этапами освоения территории Приамурья и ролью православия в процессе закрепления освоенных территорий за Россией посредством интеграции частично-поисковой, практической и творческой деятельности.

Задачи:

- знакомство с теоретическим материалом по истории освоения территории Приамурья;

- знакомство со знаковыми фигурами и святынями каждого этапа освоения территории Приамурья;

- знакомство с теоретическим материалом по основам моделирования и создание объемных композиций (диорам);



- знакомство с теоретическим материалом по основам строительства из бревен, бруса, досок и прочими пиломатериалами; знакомство со свойствами прочих конструкционных и строительных материалов;

- создание на основе полученных теоретических знаний объемных пространственных композиций (диорам), иллюстрирующих этапы освоения Приамурья;

- создание музейной экспозиции экспонатов – предметов быта коренного населения Приамурья и русских поселенцев;


- в случае удачного результата создания диорам, распространение полученных знаний посредством организации мобильных выставок диорам и музейной экспозиции в образовательных и иных учреждениях Еврейской автономной области.

Участники программы: учащиеся Центра и другие осужденные, отбывающие наказание в ФКУ ИК № 10 в возрасте от 19 до 27 лет - 15 человек (Приложение № 2).

Название программы «Хождения встреч Солнцу. Православие на берегах Амура» - с одной стороны символизирует движение первых русских землепроходцев на восток к Тихому океану по аналогии с книгой Владислава Анатольевича Бахревского «Хождение встреч солнцу»[14]. С другой – распространение света православия на восток вслед за Солнцем (в религиозном понимании), неся православные хоругви и Закон Божий в исконно языческие места не насаждая, как колонисты в Вест-Индии, но показывая истинную любовь и добродетель, не смотря на трудности и лишения миссионерства на Дальнем Востоке.

В связи с труднопрогнозируемыми результатами реализации программы (причины: сменяемость контингента, особенности поведения и проявления интереса к мероприятиям программы,





занятость участников программы и ограниченность их свободного времени) в качестве пилотной площадки выбран именно дореволюционный этап освоения территории Среднего Приамурья с первых острогов и селений на неизведанных местах в XVII веке до начала XX века. В перспективе аналогичная работа по освещению событий на Дальнем Востоке в богоборческие годы после 1917 года, репрессии сталинского режима, возрождение православия на Приамурской земле в конце XX века.

Авторы программы не берут на себя смелость утверждать, что программа должна стать обязательным компонентом в образовательных программах по краеведению, однако не уделить внимание вышеуказанным проблемам (хотя бы в пределах одного субъекта) тоже было бы не правильным. Кроме того, программа безусловно носит духовно-нравственный характер. Однако, по мнению авторов, сложно оценить уровень сформированности нравственности у людей как минимум один раз поступивших безнравственно и тем более судить о их духовности и производить «мониторинги сформированности» этих категорий. Ведь духовность – производное от слова «дух», а что есть дух? Согласно святителю Феофану Затворнику, это «та сила, которую вдунул Бог в лицо человека, завершая его сотворение». Отличительными чертами духа являются страх Божий, совесть и жажда Бога [12]. И тогда какими инструментами можно измерить духовность? Единственным показателем в данном случае будет количество человек постоянно участвующих в программе, интересующихся поднимаемыми вопросами, умеющих задать вопрос и услышать ответ, так как, повторяясь, никто к участию в программе не принуждает. Это дело каждого лично. Но собираясь хотя бы с одним участником программы и обсуждая историю освоения Приамурья, получая раз за разом подтверждение Божией поддержки русских на этих землях, уже

чувствуется присутствие Господа между преподавателем и слушателем, ведь «Где двое или трое собраны во имя Мое, там Я посреди них» (Мф. 18,20).

Основные принципы осуществления проекта:

- принцип добровольного участия;
- принцип совместной деятельности;
- принцип целесообразности («все делать с пользой»);
- принцип творческого отношения к делу.

При составлении программы, авторский коллектив руководствовался следующими нормативно-правовыми актами:

- Конституция Российской Федерации;
- «Всеобщая декларация прав человека» (принята Генеральной Ассамблеей Организации Объединенных Наций 10.12.1948 г.);
- Федеральный закон от 29 декабря 2012 г. № 273-ФЗ «Об образовании в Российской Федерации»;
- Приказ Министерства образования и науки РФ от 17 декабря 2010 г. № 1897 «Об утверждении федерального государственного образовательного стандарта основного общего образования»;
- Приказ Министерства образования и науки РФ от 17 мая 2012 г. № 413 «Об утверждении федерального государственного образовательного стандарта среднего общего образования»;
- Приказ Министерства юстиции Российской Федерации и Министерства образования и науки Российской Федерации от 6 декабря 2016 г. № 274/1525 «Об утверждении Порядка организации получения начального общего, основного общего и среднего общего образования лицами, отбывающими наказание в виде лишения свободы»;
- Концепция духовно-нравственного развития и воспитания личности гражданина России / [сост. А. Я. Данилюк, А.М. Кондаков, В.А. Тишков] — М.: Просвещение, 2009 г.;

- Основы социальной концепции Русской Православной Церкви.

Теоретический краеведческий материал планируется преподносить в форме беседы, освещающей то или иное событие (его причины, знаковые фигуры и основные даты) во время исполнения диорам, попутно знакомясь с условиями строительства и быта того или иного этапа, приемами обработки древесины и выполнения строительных работ в целом.

### Этапы реализации программы


Наименование этапа	Период реализации	Ожидаемые результаты	
		Теоретические знания	Результаты творческой деятельности
<b>Хождения русских в Приамурские земли</b>	03.04.2017- 26.05.2017	Первые походы на Амур. Цели и результаты походов. Населенные пункты Особенности жизни и быта русских поселенцев в Приамурье	Создание диорамы «Албазинский острог» и знакомство с иконой Албазинской Божией Матери «Слово плоть бысть». Диорама Албазинского острога не преследует цель исторической достоверности острога, как сооружения. Основная идея – демонстрация основных построек и определение особого места в каждом поселении храма или часовни, как центра не только религиозного, но и культурного и даже административного в современном понимании. А также демонстрация основных занятий русских поселенцев на вновь освоенных землях. Создание выставки предметов быта коренных народов Приамурья.
<b>Вслед за Солнцем встречь солнцу. Присоединение Приамурья и Приморья к Российской империи</b>	30.10.2017- 31.01.2018	Айгунский и Пекинский договоры Миссионерство митрополита Московского Иннокентия	Создание диорамы «Святитель Иннокентий» символизирует подвижнические труды священнослужителей на Приамурских землях от Ермогена Албазинского

		Влияние веры Христовой на коренное население Приамурья	до святителя Иннокентия Московского, несущих свет православия в глухую тайгу Дальнего Востока и обращающих в Истинную веру коренных жителей Приамурья не мечем и мушкетом а словом и любовью. Создание выставка предметов быта русских поселенцев на Амуре
<b>Визит цесаревича Николая в Приамурские земли</b>	26.02.2018 - 26.05.2018	Приамурье в начале XX века Путешествие цесаревича Николая по Амуру Памятные места на карте Приамурья, связанные с Восточным путешествием цесаревича Николая	Создание диорамы «Визит цесаревича Николая», знакомство с дальневосточным этапом Восточного путешествия цесаревича Николая и его остановками в российских дальневосточных населенных пунктах Создание фотовыставки «Восточное путешествие цесаревича Николая»

Продолжительность реализации программы с 03.04.2017 по 26.05.2018 (приблизительно 1 год, 2 месяца), при этом период с 26.05.2017 по 29.10.2017 – это время летних каникул и период формирования контингента и документации функционирования Центра в условиях очно-заочного обучения.

Программа на этапе апробирования осуществляется добровольно за счёт средств авторов и в свободное от уроков время, удобное для участников программы.

По мнению авторов, предлагаемая программа готова к тиражированию и применению в образовательных учреждениях субъектов Дальневосточного федерального округа: теоретический материал по истории освоения Приамурья предоставлен в обобщенном виде и при желании может быть дополнен любой информацией по усмотрению учителя; создание диорам не требует большого количества времени в условиях образовательной



организации, функционирующей в стандартных условиях (методика создания диорам приводится); создание музейных экспозиций, выставок экспонатов можно организовать совместно с музеями регионов или при взаимодействии с семьями учащихся – бездонным источником интересной информации, экспонатов, семейных реликвий. Программа оформлена, как готовая брошюра, в связи с чем фотографии, рисунки и схемы включены непосредственно в содержание программы и иллюстрируют то или иное событие, знакомят со знаковыми личностями.

Важно – просто начать, а дальше сама идея, желание узнать, поделиться и создавать сделают остальную работу.

## ГЛАВА ПЕРВАЯ. ХОЖДЕНИЯ РУССКИХ В ПРИАМУРСКИЕ ЗЕМЛИ

### 1.1 Первые походы на Амур. Цели и результаты походов. Населенные пункты

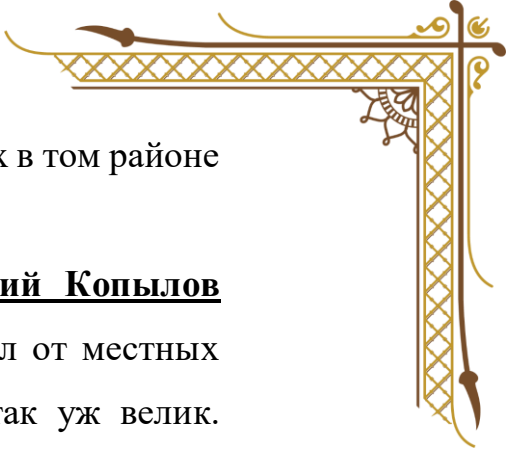
#### Теоретическая часть

Из курса истории России мы уже знаем, что в начале XVII в. казаки подошли к верхнему течению Амура и основали здесь свои поселения. Слухи о богатствах Амурского бассейна, распространяясь по всей Сибири, вызывали значительный приток русских переселенцев к берегам этой реки.

Продвижение казаков на Восток началось вслед за основанием на Лене Усть-Кутского острога в 1631 году. В том же году сотник **Петр Бекетов**, выйдя из Усть-Кута, направился вверх по Лене и, достигнув района нынешнего города Верхоленска, проник отсюда в прилегающие к озеру Байкалу бурятские степи, но, встретив упорное сопротивление местного населения, вынужден был возвратиться. Он основал в устье реки Тутуры Тутурский острог. Россия двигалась на восток.

Дорога была полна испытаний. И сосною питались, и бедовали от цинги, и погибали голодной смертью, но волокли они свои струги через хребты все на восток, все «встречь солнцу»... «Рассеялись по берегам больших и малых рек. И протянулась по пустынным местам от Оби до студеного Охотского моря, до Амур-реки цепочка русских городов: **Тобольск** (1587 год), **Томск** (1604 год), **Енисейск** (1619 год), **Илимск** (1630 год), **Якутск** (1632 год), **Охотск** (1646 год), **Иркутск** (1661 год), **Нерчинск** (1654 год).

В начале 30-х годов XVII века русские люди, прибывшие на Лену, впервые услышали от эвенков, что если идти «встречь солнцу» (на восток), то можно дойти до «большого моря Ламу». Таинственной



Ламой называли Охотское море по имени проживавших в том районе тунгусов-ламатов.

В 1637 году томский казачий атаман **Дмитрий Копылов** поднимаясь со своим отрядом вверх по Алдану, узнал от местных жителей, что путь «до большого моря-окияна» не так уж велик. Первооткрывателем пути к берегам Тихого океана явился рядовой казак Томского острога **Иван Юрьевич Москвитин**. Его отряд в тридцать человек шёл по горно-таежным рекам Алдану и Мае, затем волоком через горный хребет Джугджур к реке Улье, впадающей в Охотское море. Среди каменных утесов и угрюмой тайги приходилось непрерывно преодолевать различные препятствия, особенно водовороты, стремнины у скалистых берегов. Спустившись к устью Ульи, казаки Москвитина увидели неведомые европейцам просторы Охотского моря. **1 октября 1639** года вошел в историю нашей Родины как великая дата начала русского тихоокеанского мореходства.

Весной 1640 года москвитинцы узнали от местных жителей — ламатов (тунгусов, эвенгов) о большой реке, лежащей на юг от Ульи. Это были первые, хотя еще и туманные, известия об Амуре.

Тунгусское название **Амура** - «Амар» - большая вода, по-китайски «Хэйлундзян» - река чёрного дракона [9]. У казаков Москвитина, Пояркова и Хабарова эта великая дальневосточная река получила русское звучание «Амур».


Знакомство русских с населением Приамурья начиналось с Севера, из Якутии. А с начала 40-х годов началась разведка и с Запада - из Прибайкалья.

Русским стало известно, что местные племена, дауры, жили в верховьях Амура до Зеи и по ее бассейну, а ниже между Зеей и Уссури тунгусоязычные дючеры. Ещё ниже по Амуру предки нанайцев и ульчей (натки и ачаны) и далее, в низовьях Амура и на

морском побережье - гиляки (нивхи), по северным притокам Амура и до Охотского моря - различные группы тунгусов («оленных» и «пеших») [3].

Основным занятием коренных народов было кочевое таежное оленеводство, рыболовство и охота. Только у дауров и дючеров на Амуре было пашенное земледелие, которое, естественно, значительно отставало от русского.

Первая русская экспедиция на Амур под руководством **Василия Пояркова** состоялась в 1643 году, хотя попытки делались и раньше. В 1641 году казак **Антон Маломолка** отправился вверх по Алдану, чтобы перейти на реку «Чию» (Зею). В том же году по инициативе первого ленского воеводы **Петра**



**Петровича Головина** на поиски легендарной реки «Шилки» («Амур») был послан вверх по Витиму письменный голова (секретарь при воеводе) **Еналей Бахтеяров**. Добраться до Амура он не смог, но прибывший с ним в Якутск витимский эвенк Ладыкан рассказал много нового об Амуре. Головин решил отправить на Амур своего первого помощника — письменного голову **Василия Даниловича Пояркова**. Вышел он из Якутска летом 1643 года. По дороге к нему примкнуло немало «охочих людей». В отряде оказалось 133 человека.

Путь этот оказался мучительно трудным. Шли без карт и без компаса, по солнцу и звездам. Весной 1644 года из-за хребта пришли с запасами продовольствия гономские зимовщики. И отряд направился вниз по Зее, выйдя вскоре к могучему Амуре. В сентябре 1644 года голодные, измученные люди вышли к лиману.



В Якутск Поярков вернулся летом 1646 года, потеряв за эти годы две трети отряда. Немало простых русских крестов было разбросано на могилах сподвижников Пояркова по берегам Амура. Дорого обошлось открытие Амура. Но удалые землепроходцы своими глазами увидели этот заветный край, совершенно отличный от Сибири.

Поярков и его товарищи дали подробное описание и чертежи Амура. О Приамурье он писал царю: «Те земли людны и хлебны и собольны, и всякого зверя много, и хлеба родится много, и те реки рыбны, и государевым ратным людям в той земле хлебной скудности ни в чем не будет».



Имена Петра Головина и Василия Пояркова увековечены в названиях населенных пунктов Амурской и Еврейской автономной областей: **село Поярково** Михайловского района Амурской области и **село Головино** в Биробиджанском районе Еврейской автономной области

Именно открытия Пояркова легли в основу всех последующих экспедиций на Амур и, конечно, экспедиций под руководством **Ерофея Павловича Хабарова**.

Ерофей Хабаров вышел из предприимчивых крестьян Устюга Великого. В 1632 году, прослышав об открытии «Великой Лены реки», Хабаров немедля отправился в этот неведомый край.

С 1649 года с разрешения нового якутского воеводы **Дмитрия Андреевича Францбекова** Хабаров отправился на Амур. Путь Хабарова на Амур шел вверх по Лене, ее притоку Олёкме, затем по рекам Тунгир, Уркан и через Становой хребет. Перевалив хребет, Хабаров вышел на Амур. До 1655 года продолжались походы

Хабарова по Амуру. Немаловажным моментом в освении новых земель стало основание **Албазинского острога**.

В сентябре 1650 года Ерофей Хабаров с отрядом казаков без боя занял городок, принадлежащий даурскому князю **Албазе**. Укрепив поселение, казаки обосновались там и назвали его Албазинским острогом. После зимовки отряд ушел, предав городок огню. Спустя пятнадцать лет, в 1665 - 1666 годах здесь снова появились русские казаки, крестьяне и промысловики во главе с **Никитой Черниговским**. Восстановив укрепления, албазинцы занялись сбором с местного населения пушной дани, которая исправно переправлялась через Нерчинск в Москву.

В течение 60 -70-х годов XVII века население городка быстро росло. Сюда, на вольные и плодородные земли отовсюду стекался промышленный люд, беглые крестьяне и казаки.



А в 1665 году на Амур блаженный **старец Ермоген** из Киренского Свято-Троицкого монастыря привез **икону Божией Матери «Слово плоть бысть»**, которая помогала верующим в трудные часы пребывания на дикой таёжной земле, и которой ещё предстояло явить свои чудеса покрова русского народа в Приамурье в самом начале XX века. В Албазинском остроге Ермоген заложил Воскресенскую церковь, а в 1671 году неподалеку от острога основал Спасский мужской монастырь, что по праву, в условиях постоянного давления языческих коренных народов и китайцев, в окружении диких зверей и разномастного пришлого люда, может считаться настоящим подвигом.

В 1672 году в Албазин для управления острогом был направлен представитель власти – приказчик, а через десять лет было основано Албазинское воеводство, включившее в себя территорию Приамурья от слияния рек Аргуни и Шилки до устья реки Зеи. Был создан герб с изображением орла, сжимающего одной лапой стрелу, а другой – лук.


С тех пор земли Приамурья активно осваивались русскими: здесь развивалось земледелие, возводились сельскохозяйственные слободки, острожки и зимовья. Во вновь создаваемых населенных пунктах в первую очередь строились храм или часовня, чтобы крестьяне и казаки, купцы и ремесленники могли просить помощи у Бога в своих делах. В новых селениях русские осваивали пригодные



*Ермоген Албазинский. Портрет. XVIII в.*

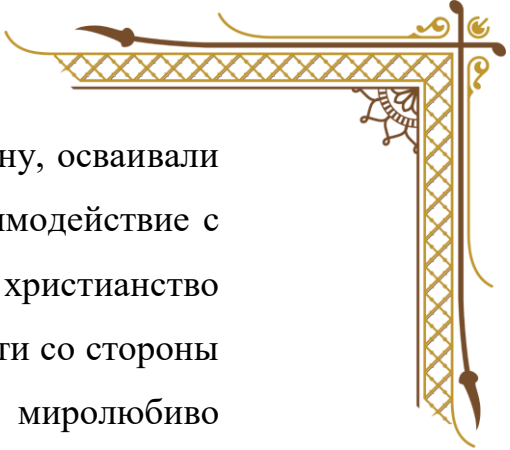
*Источник:*

<http://www.pravenc.ru/text/190187.html>



*Икона Богородицы «Слово плоть бысть»  
Албазинская.*


*Источник: <https://azbyka.ru/days/ikona-slovo-plot-byst-albazinskaja-znamienie>*



к земледелию земли, охотились, заготавливали пушнину, осваивали золотоносные реки. Но самое главное – началось взаимодействие с коренными народами: некоторые племена принимали христианство (пусть и в совсем малом количестве, под страхом смерти со стороны других племен), передавался опыт земледелия миролюбиво настроенным народностям Приамурья, а вместе с этим перенимался опыт охоты, узнавались традиции и обычаи аборигенов.

В то же время между русскими и маньчжурами продолжалось соперничество за земли Приамурья, и пограничный Албазин постоянно подвергался угрозе нападения. В июне 1685 году острог был осаждён, а затем и атакован маньчжурскими отрядами. А 23 июня 1685 года, спасая икону Божией Матери, покинул Албазин и Ермоген. Не оставляя надежды вернуться, старец поселился в городе Сретенске, расположенном в верховьях Амура, там он оставил Албазинскую икону Божией Матери (в 1860 году перенесена в Благовещенск) [7]. В результате штурма крепость была разрушена, и после переговоров защитники острога решают отступить в Нерчинск. Прибывшему туда же с вооружением и отрядом специалисту по строительству фортификационных сооружений **Афанасию Ивановичу Бейтону** было поручено восстановление Албазинского острога.

Отстроенный и укрепленный по всем правилам фортификации Албазин в 1686 году вновь был осажден восьмьютысячным войском маньчжур, к тому же располагавших конницей и 40 пушками, тогда как в Албазине на тот момент было не более 800 казаков. Пятимесячная изнурительная осада так и не сломила стойкость защитников крепости, которых к концу осады осталось не больше сотни. Неприятель тоже был измотан борьбой и отступил от стен острога в мае 1687 года [2].



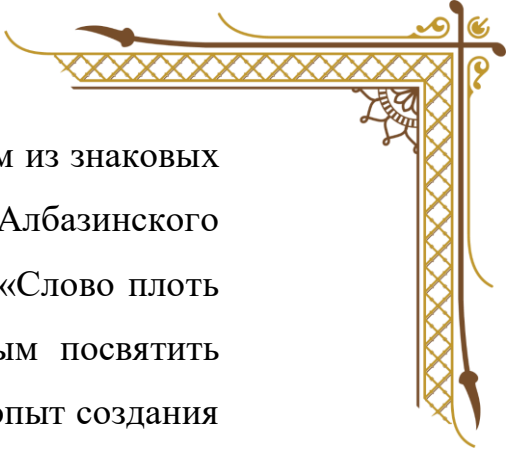
К сожалению, по условиям Нерчинского договора 1689 года Албазин, оказавшийся на китайской территории, подлежал «разорению до основания» и был покинут русскими. Покинут, чтобы возродится вновь через полторы сотни лет, когда во времена нового освоения русскими Приамурья здесь была основана казачья станица Албазин, сегодня – село Албазино.

Так закончился первый этап в освоении русскими Амура. Заслуга Москвитина, Пояркова, Головина, Хабарова и других первых покорителей Приамурья состояла в том, что они открыли европейцам южную часть теперешнего Дальнего Востока и положили начало ее освоению. А прибывшие с ними на эти земли первые священники своим трудом доказали, что свет веры способен проникнуть и глухие таежные места за тысячи километров от Москвы первопрестольной.

## **1.2 Особенности жизни и быта русских поселенцев в Приамурье**

### **Творческая часть**

Как было уже сказано ранее, пришлое на Амур население, главным образом занималось охотой, ловлей рыбы, заготовкой пушнины (шкур пушного зверя – соболя, норки, белки), возделывали пригодные для земледелия угодья. Работы было много. Но всегда у русского люда находилось время молиться, читать богословские книги (те, кто умел читать), строго соблюдались посты и посещать богослужения. Ведь вместе с первыми казаками, крестьянами и прочим людом сюда прибыли и священники, чтобы жизнь православного человека в этих суровых местах была более привычна, чтобы человек чувствовал покров Господа и поддержку Его в своих трудах.



И еще раз возвращаясь к вышесказанному, одним из знаковых событий первого этапа освоения сало возведение Албазинского острога и прибытие в Приамурье иконы Богородицы «Слово плоть бысть». Поэтому, скорее всего, было бы правильным посвятить диораму этим событиям. Причем, так как это первый опыт создания диорамы, не будем претендовать на географическую и историческую точность Албазинского острога. Под Албазинским острогом будем понимать все первые селения – остроги, хутора, села, станицы, возникшие на Амуре. Они очень часто подвергались нападению агрессивно настроенных племен, поэтому были ограждены частоколом. Центром любого поселения становился храм или часовня, которые ставились в самом красивом месте, по возможности на возвышенности, чтобы издалека можно было видеть дом Божий и благодать Божия расходилась на многие и многие километры. А вокруг храма уже строились избышки, сарайчики, кипела, как в муравейнике, жизнь – кто-то чинил сети, кто-то пас скот, кто-то строил...

Определим за основу то, что действующие лица у нас будут фигурки людей в масштабе 1/35 (так как тематические фигуры найти сложно, мы использовали конструктор «Звезда» и в дальнейшем придавали нужную для нас форму при помощи клея ПВА и бумаги). Исходя из этого, делаем уже всю остальную работу.

1. Для начала сделаем поверхность (рельеф), на которую в дальнейшем будем крепить все остальные детали. На понадобится основание – фанера, ДСП или оргалит. На него приклеим пенопласт. Можно сплошным листом, можно кусками. Причем сразу же надо прикинуть, где будет что располагаться. Когда пенопласт приклеится к основе, канцелярским резаком вырежем формы рельефа.

Затем приготовим папье-маше: нарежем бумагу полосками и размочим в клее ПВА. Можно использовать туалетную бумагу, но

тогда сначала нужно смочить клеем поверхность, а потом приклеивать бумагу. Это нужно для того, чтобы сгладить острые углы срезов пенопласта и придать более натуральный вид рельефу. Сутки сушим рельеф.

Затем еще раз смачиваем всю поверхность клеем ПВА и посыпаем мелким песком. Те места, где будет трава – мелкими опилками. Сушим сутки.

Пока сохнет основа, выбираем задник с нужным для нас пейзажем. Распечатываем и приклеиваем на ПВХ-основу или оргалит. Прикрепляем задник к основе с рельефом.

Когда рельеф высохнет. Раскрасим его в нужные цвета акриловыми красками.

Имея готовые рельеф и задник, уже легче представляется дальнейшая концепция проекта.

2. Центром нашей экспозиции будет часовня, как центр духовной жизни поселения. Каждый христианский храм есть образ и подобие Церкви Христовой. Стены его отгораживают святыню Божию и людей, ей служащих, от зла мира. Зло мира – в грехах и страстях людей, и человек стремится, как в пристанище, в корабль Церкви в надежде на спасение [20]. Вот почему в первую очередь на обживаемых землях строились храмы и часовни.



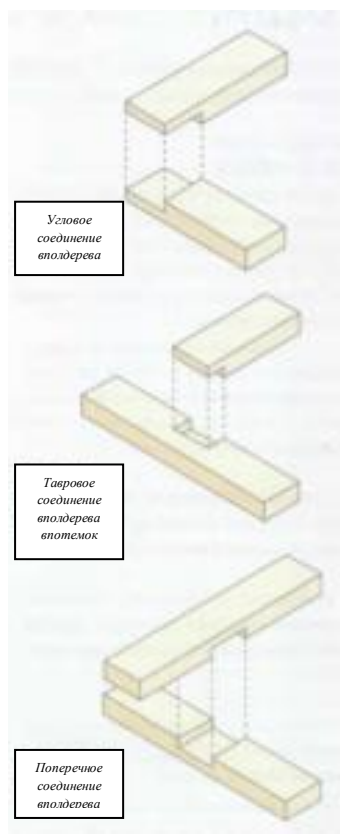
Стены часовни сооружаем из брусочков 1 см.\*1 см. Длина часовни – 10 см., ширина – 5 см.. Брусочки складываем «обвязкой», используя соединения «вполдерева» [1]. Между собой брусочки проклеиваем клеем ПВА. Стропильную систему сооружаем из «досок» (брусочки 1 см.\*1 см. рпускаем по вдоль на три дощечки). Все склеивем.

Для кровли часовни используем палочки от мороженого (для домов – обрезаем древесную стружку кусочками по 1,5 см и кроем крышу).

По такому же принципу сооружаем избы, сараи и сторожевые башни, колодец, а также арку главных ворот в острог, только вместо брусков используются втеви деревьев (кругляк).

3. Для изготовления деревьев используем проволоку, «Момент-эпоксипин», поролон, клей «Мастер», акриловые краски. Из проволоки формируем ствол и ветви дерева. Покрываем ствол и ветви массой «Момент-

эпоксипин», шпателем можно сформировать узор коры. Ветви покрываем клеем «Мастер» и приклеиваем мелко нарезанный поролон. Все красим акриловыми красками в соответствующие цвета. Даем высохнуть.





4. Все элементы приклеиваем на рельеф. Даем высохнуть.

5. Собираем фигуры людей из сборных моделей «Звезда». Так как это модели солдат, «переодеваем» их, используя клей ПВА и бумагу. Раскрашиваем в цвета казачьего обмундирования. Огораживаем острог частоколом.



6. Чтобы создать реку, сначала дно реки выкладываем камнями (мелкими на клей ПВА), собираем макет струга (из древесной крупной стружки, бумаги и ткани) и устанавливаем на русло реки. Заливаем русло реки двухкомпонентным эпоксидным клеем. Даем высохнуть не менее суток.



7. Расставляем и приклеиваем фигуры людей (при желании «оживляем» диораму мелочами – домашними животными, камышами, предметами быта).

Острог готов. Венчаем диораму иконой «Слово плоть быть», своим покровом оберегающей русских людей на амурских берегах (Приложение № 3).

## ГЛАВА ВТОРАЯ. ВСЛЕД ЗА СОЛНЦЕМ ВСТРЕЧЬ СОЛНЦУ. ПРИСОЕДИНЕНИЕ ПРИАМУРЬЯ И ПРИМОРЬЯ К РОССИЙСКОЙ ИМПЕРИИ

### 2.1 Айгунский и Пекинский договоры

#### Теоретическая часть

Возвращение Приамурья в состав России состоялось в середине XIX века, когда генерал-губернатором Восточной Сибири стал **Николай Николаевич**

**Муравьев**. Под его началом весь Приамурский край был объявлен собственностью России. Начались казачьи

сплавы по Амуру. Было образовано Забайкальское казачье войско, возникали новые станицы и города, а в 1858 году была создана Приморская область, включавшая, Приамурье, Камчатку и Уссурийский край. К концу 1850-х годов здесь было уже около 8 000 русских поселенцев.

В 1858 году Китай, наблюдая значительное укрепление России на Дальнем Востоке и терпевший в то время поражения от Англии и Франции в ходе Второй Опиумной войны, предложил провести более чёткую границу между двумя странами. Переговоры состоялись на китайской территории, в городе **Айгун** (ныне – **Хэйхэ**) **28 мая 1858 года**. Российскую делегацию возглавлял генерал-губернатор Муравьев, китайскую – цинский вельможа генерал-адъютант **И-Шань**, главнокомандующий китайскими войсками на Амуре [4].

Китайцы же хотели оставить в силе Нерчинский договор 1689 года, подтвердив его новым соглашением. Однако Муравьев настаивал, что Россия должна получить право на судоходство по Амуру и приамурские земли. В результате Россия и Китай заключили



*Николай Николаевич Муравьев-Амурский*

*Источник:*

<http://www.stihi.ru/pics/2018/01/09/2000.jpg>

договор, по которому левый берег Амура переходил в собственность России, а Уссурийский край оставался в совместном владении до уточнения границы. Причем, плавание по рекам Амуру, Уссури и Сунгари было разрешено только российским и китайским кораблям, вход же для судов других стран был закрыт. Таким образом ставился заслон экспансии европейских держав на Дальнем Востоке. Отдельные положения договора разрешали взаимную торговлю русских и китайцев, живших на обеих сторонах границы и обязывали Россию и Китай оказывать покровительство торговцам.

В признание своих заслуг при заключении договора Николай Николаевич Муравьев получил титул графа Амурского и фамилию Муравьев-Амурский.

**13 июня 1858 года** в китайском городе Тяньцзине было подписано русско-китайское соглашение - Тяньцзиньский трактат. Он подтверждал мир и дружбу между двумя государствами, и гарантировал неприкосновенность собственности и личную безопасность русских, живущих в Китае, и китайцев, находящихся в Российской империи.

Договор был подписан графом **Евфимием (Ефимом) Васильевичем Путятиным** и полномочным представителем китайской стороны **Хуа Шанем**.

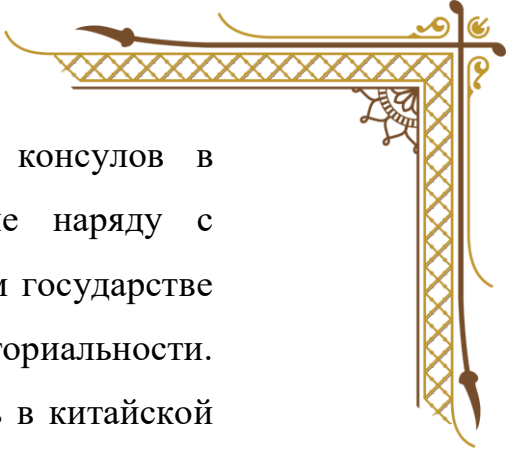
Тяньцзиньский договор подтверждал право Петербурга направлять посланников в Пекин и предполагал открытие ряда портов Китая для русских судов. Сухопутная торговля разрешалась без каких-либо ограничений относительно числа торговцев, принимающих в ней участие, количества привозимых товаров и используемого капитала.



*Ефим Васильевич Путятин*

*Источник:*

*[http://korabley.net/\\_nw/6/76609871.jpg](http://korabley.net/_nw/6/76609871.jpg)*

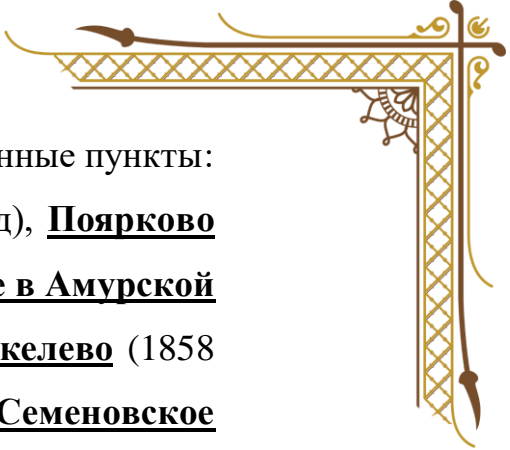


Русская сторона получила право назначать консулов в открытые для России порты. Русские подданные наряду с подданными других государств получили в китайском государстве право консульской юрисдикции и экстерриториальности. Российская империя также получала право содержать в китайской столице Русскую духовную миссию [10].

Относительно границы между двумя странами было решено, что будет проведено исследование на границе доверенными лицами от обоих правительств, и их данные составит дополнительную статью к Тяньцзиньскому трактату.

Уточнение же Российско-Китайской границы состоялось через два года после подписания Айгуньского договора и Тяньцзиньского трактата.

**2 ноября 1860 года в Пекине** между Россией и Китаем был заключён Пекинский (дополнительный к Тяньцзиньскому) договор, подтверждавший Айгунский и Тяньцзиньский договоры и окончательно определивший восточную границу между владениями России и Китая. В соответствии с договором восточная **граница между Россией и Китаем устанавливалась, начиная от слияния рек Шилка и Аргунь**, вниз по течению реки Амур до места впадения в неё реки **Уссури**. Земли, лежащие по левому берегу (на север) Амура, объявлялись принадлежащими России, а по правому берегу (на юг) - Китаю. Далее граница устанавливалась по рекам **Уссури и Сунгача, озеро Ханка, река Беленхэ (Тур)** и далее по горному хребту к устью реки **Хубиту (Хубту, Ушагоу)** и от этого места «по горам, лежащим между рекой **Хуньчунь** и морем до реки **Тумыньцзян**». Причём земли, лежащие к востоку от этой линии, объявлялись территорией России, а к западу от неё - территорией Китая. Таким образом, Россия окончательно закрепила за собой **Уссурийский край** [11].

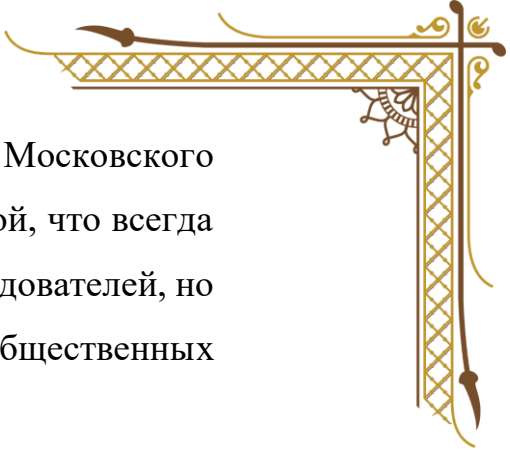


На картах России стали появляться новые населенные пункты: **Благовещенск** (1856 год), **Константиновка** (1858 год), **Поярково** (1858 год), **Иннокентьевка** (1858 год) и другие – **ныне в Амурской области**; **Пашково** (1857 год), **Радде** (1858 год), **Кукелево** (1858 год), **Екатерино-Никольское** (1858 год), **Михайло-Семеновское** (ныне Ленинское) (1858 год) и другие – **ныне в Еврейской автономной области**; **Хабаровка** (ныне Хабаровск) (1858 год), **Кзакевичево** (1857 год), **Шереметьево** (1860 год) и другие – **ныне в Хабаровском крае**; **Спасск-Дальний** (1886 год), **Черниговка** (1886 год), **Сибирцево** (1900 год) и другие – **ныне в Приморском крае**.

## **2.2 Миссионерство митрополита Московского Иннокентия. Влияние веры Христовой на коренное население Приамурья**

### **Творческая часть**

Невозможно представить освоение Приамурья, да и Дальнего Востока, Сибири и Америки без плодов деятельности **святителя Иннокентия, митрополита Московского. Патриарх Московский Филарет** говорил о нём: «В этом человеке есть что-то апостольское» [17]. И действительно, будучи человеком могучим и физически и духовно, святитель Иннокентий нёс свет веры в глухие таёжные места Дальнего Востока. Претерпевая невзгоды, трудности, лишения он, как-бы, все более и более утверждался в правильности своего пути. В тоже время, преодолевая эти трудности, он на личном примере демонстрировал волю Господа на помещение его в такие условия с целью распространения православного вероучения. Ведь проповедовал владыка в опасных для жизни условиях – будь то суровый климат, дикие звери или агрессивные коренные народности

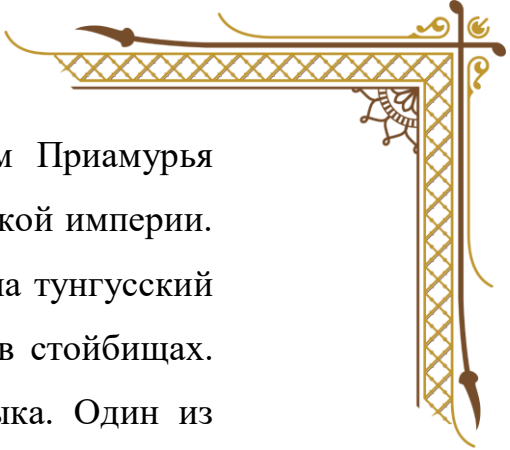


севера и Приамурья. Деятельность митрополита Московского Иннокентия была столь разносторонней и многогранной, что всегда интересовала не только религиозных писателей и исследователей, но и представителей различных отраслей науки и общественных деятелей.

Родился будущий святитель в 1779 году в семье пономаря местной церкви. Детство мальчика **Иоанна**, будущего митрополита Иннокентия, прошло в селе **Ангинском Иркутской губернии**. Мальчик рано обучился грамоте и перенял от отца любовь к чтению. После смерти отца отрок продолжил обучение. Он поступил в Иркутскую Духовную семинарию, где по воле ректора за схожесть с недавно умершим **епископом Иркутским Вениамином**, а также «за ум, величавую осанку и спокойствие в обращении» получил фамилию **Вениаминов**, вместо фамилии **Попов** по рождению. После окончания семинарии Иоанн Вениаминов четыре года диаконствовал в Благовещенской церкви города Иркутска. Как было уже отмечено, жизнь святителя была наполнена разными испытаниями. К числу многих можно отнести смерть супруги протоирея Иоанна Вениаминова. После которой, 29 ноября 1840 года митрополит Московский Филарет совершил пострижение в монашество отца Иоанна, который пожелал принять имя **Иннокентия, первого епископа Иркутского**.

С 1850 года святитель Иннокентий всё своё основное время проводил в Восточной Сибири. В 1853 году архиепископ Иннокентий перенёс кафедру в Якутск. К плодам деятельности владыки в эти годы можно отнести:

- просвещение якутов,
- строительство храмов и часовен,
- участие в переводах на местные языки Священного писания и богослужебных книг.



Причастность святителя Иннокентия к землям Приамурья проявилась задолго до включения их в состав Российской империи. При его участии Святое Евангелие было переведено на тунгусский язык и читалось духовенством на тунгусском языке в стойбищах. Священники составляли грамматику тунгусского языка. Один из медиков даже составил тунгусско-русский словарь, что безусловно облегчило понимание между народами, позволило вывести на новый уровень обмен информацией, знакомство с традициями и культурой местных народностей. В 1853 году владыка Иннокентий направил своего сына, священника **Гавриила**, миссионером в Приамурье со словами: «Иди на великое дело, указанное тебе Богом! Но смотри не охладевай сердцем в делании нивы Христовой! Умирай на ней и не озирайся вспять до тех пор, пока не исполнишь возложенной на тебя обязанности».

В 1859 году после присоединения к России Амурского края, архиепископ Иннокентий переносит архиерейскую кафедру на берега Амура, в город Благовещенск. Да и сам город Благовещенск назван в честь той самой Благовещенской церкви в Иркутске, где в сане священника некогда служил отец Иоанн Вениаминов. В честь святителя получила название и станция **Иннокентьевка** на Амуре, и поселок **Иннокентьевский** на вершине горного хребта Джагды Амурской области, и женский монастырь в селе Раздольное Еврейской автономной области.

Став в 1868 году митрополитом Московским, святитель Иннокентий не оставил попечения о духовных школах Приамурья. Его заботами в Благовещенске была устроена духовная семинария [19].

Таким образом, святитель Иннокентий – без сомнения ярчайшая фигура в истории освоения Приамурья. Поэтому следующую диораму мы посвятим именно образу священника в

далёких уголках Сибири и Дальнего Востока, прообразом которого и будет святитель Иннокентий.

1. Как при изготовлении предыдущей диорамы, для начала сделаем поверхность (рельеф), на которую в дальнейшем будем крепить все остальные детали. Сутки сушим рельеф.



В отличие от первой диорамы, в этой у нас будет зимний пейзаж. Нам нужен «снег». Его мы готовим следующим образом: смешиваем клей ПВА, воду и пищевую соду в пропорции 1\*0,5\*1. Заливаем этой субстанцией рельеф. Сушим не менее суток.



Пока сушится основа, выбираем задник с нужным для нас пейзажем. Распечатываем и приклеиваем на ПВХ-основу или оргалит. Прикрепляем задник к основе с рельефом.



2. Пока все сохнет, используя ветки диаметром 0,2-0,3 см. (8-10 штук), скручиваем два шалашика – это будущие чумы аборигенов. Для этого с одной



стороны их связываем ниткой и проклеиваем узел. Затем покрываем шалаши материей (мы выбрали грубую ткань) и красим акриловыми красками в бежево-коричневые цвета.

3. Центром нашей экспозиции будет священник, проповедующий аборигенам Слово Божье. Фигуры священника, проводника, диакона, а также представителей коренного населения



мы изготовили из ПВХ-моделей солдат. Их облачение из бумаги. И всё раскрасили акриловыми красками.

4. В этот раз мы решили использовать готовые деревья, купленные в магазине игрушек. Но можно и самим сделать хвойные деревья: на веточку от 0,2 до 0,5 см. нанизать ноздреватый поролон (такой встречается в фильтрах для аквариума). Прямо на ветке поролон обрезать под конус к вершине будущего дерева. Затем по кругу сделать надрезы по «кроне» в несколько ярусов. После этого поролон немного растянуть и повернуть в разные стороны. Можно нанести на крону «снег».

5. Крепим всё основательно клеем.


Венчаем диораму иконой святителя Иннокентия. Диорама готова (Приложение № 4).

## ГЛАВА ТРЕТЬЯ. ВИЗИТ ЦЕСАРЕВИЧА НИКОЛАЯ В ПРИАМУРСКИЕ ЗЕМЛИ

### 3.1 Приамурье в начале XX века Путешествие цесаревича Николая по Амуру (теоретическая часть)

#### Теоретическая часть

Путешествие цесаревича Николая по Приамурью состоялось в 1891 году, как часть грандиозного Восточного путешествия по странам Зарубежной Азии и России. За рубежом Николай посетил Египет, Индию, Цейлон, Сингапур, Бангкок, Китай, Японию. Цесаревича в течение всего путешествия сопровождали пять человек: главный руководитель путешествия генерал-майор Свиты князь Владимир Анатольевич Барятинский, флигель-адъютант князь Николай Дмитриевич Оболенский (лейб-гвардии Конный полк), князь Виктор Сергеевич Кочубей (Кавалергардский Его Высочества полк), Евгений Николаевич Волков (лейб-гвардии Гусарский Его Высочества полк). Для написания книги о путешествии был прикомандирован чиновник Министерства внутренних дел князь Эспер Эсперович Ухтомский. Путешествие цесаревича по странам зарубежья было полно приключений и опасностей, не смотря на высокий титул путешественника. Так, в Японии в 1891 году Николай подвергся нападению. Александру III в связи с этим было доложено: «Киото, 29 апреля (11 мая) 1891 года. Сегодня на улице, в городе Отсу, полицейский нижний чин бросился на цесаревича и ударил его




*Цесаревич Николай – наследник престола  
Российского*

*Источник:  
<http://www.kfss.ru/content/vostochnoe-puteshestvie-cesarevicha-nikolaya-aleksandrovicha-ch1-1>*

саблей по голове. Рана до кости, но, по словам наших докторов, благодаря Богу, неопасна. Его Высочество весел и чувствует себя хорошо. Хочет продолжать путешествие, привёл всех в восторг своим хладнокровием...» [5].

Завершив зарубежную часть путешествия и отплыв 7 (19) мая из Кобэ, Цесаревич 11 мая 1891 года прибывает во **Владивосток**. Здесь Николай должен был принять участие в закладке **Уссурийского участка Великого Сибирского рельсового пути**. Это событие было предрешено рескриптом Александра III, поручившего своему сыну принять символическое участие в столь важном для империи деле.

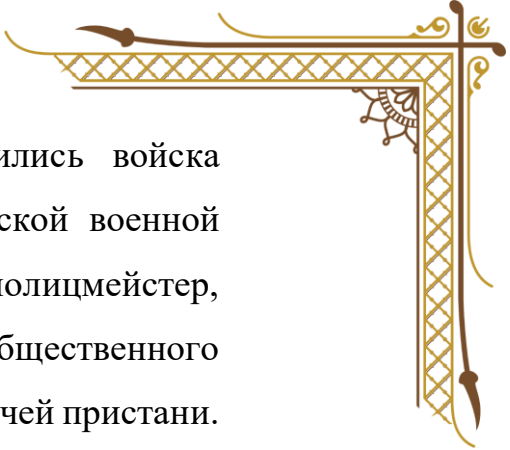
А уже 21 мая 1891 года, был назначен отъезд Цесаревича в Хабаровск, затем далее через Сибирь в Петербург. Началось сухопутное путешествие Цесаревича на лошадях по Приморской области. Торжественные встречи были оказаны высокому гостю в сёлах **Никольском (будущий Уссурийск), Осиновке, Ляличи, Спасском**. Дальнейший путь до Хабаровска проходил по реке Уссури на пароходе «Вестник». Наследник останавливался в казачьих посёлках **Венюково** и **Казакевичево**, которые, как и везде, встречали его хлебом-солью, подарками, показом казацкой мощи и удали.



*Цесаревич Николай в Хабаровске на  
открытии памятника Н.Н. Муравьеву -  
Амурскому*

*Источник: <http://amur-bereg.ru/attachments/otkrytie-pamjatnika-ma-jpg.98019/>*

29 мая пароход с Цесаревичем прибыл в Хабаровск. Ко дню приезда специально построенные, как и ранее во Владивостоке, Триумфальная арка и ворота на Соборной площади были украшены зеленью и лентами, по городу расставлены мачты, между которыми развевались гирлянды флагов; дома обывателей разукрашены флагами, коврами и материями.



От пристани до Успенского собора выстроились войска шпалерами, на правом фланге – учащиеся Хабаровской военной подготовительной школы. Именитые люди города: полицмейстер, городской староста, представители городского общественного управления и все гражданские чины собрались на плавучей пристани.

Во время всего пути следования экипажа от пристани до губернаторского дома звонили колокола Успенского собора и Иннокентьевской церкви. В Успенском соборе состоялось богослужение, затем парад войск гарнизона. Вечером весь город сиял огнями плошек и смоляных бочек, был устроен блестящий фейерверк.

К приезду Цесаревича было приурочено открытие памятника графу Муравьёву-Амурскому, бывшему генерал-губернатору Восточной Сибири. Открытие памятника состоялось 30 мая 1891 года.

Пробыв в Хабаровке двое суток, Цесаревич отправился вверх по Амуру на пароходе **«Граф Муравьёв-Амурский»** в сопровождении другого парохода в город Благовещенск, самый крупный в то время город Дальнего Востока. По пути делались остановки в казачьих станицах, основанных в результате Амурских сплавов 1854-1858 годов: **Михайло-Семёновской, Екатерино-Никольской, Раддевской** (ныне Еврейская автономная область), **Иннокентьевской, Поярковой** (ныне в Амурской области). Ритуал посещения этих сёл был единым. Два парохода с наследником и сопровождающими его лицами приставали к берегу, все жители от мала до велика приветствовали гостя, преподносили хлеб-соль. Цесаревич проходил через **специально выстроенную арку** и приветствовал казаков. Путешествие наследника являлось для казаков праздником, поводом продемонстрировать своё искусство джигитовки и фланкировки, показать свою удаль. Затем Цесаревич

проходил в церковь, где слушал краткий молебен, после которого вновь поднимался на пароход. Под возгласы приветствий стоящих на берегу людей пароходы отчаливали. Некоторые казаки долго скакали на лошадях по берегу, сопровождая их.

14 июня 1891 года наследник российского престола сделал остановку на пароходе «Вестник» у пристани казачьей станицы Екатерино-Никольская (заложена в 1858 году, названа в честь супруги генерал-губернатора Николая Николаевича Муравьёва-Амурского Екатерины Николаевны). Всё население станицы



*Екатерино-Никольское*


*Источник:*

*[http://ppfond.ru/books/03/files/assets/seo/page464\\_images/0003.jpg](http://ppfond.ru/books/03/files/assets/seo/page464_images/0003.jpg)*

высыпало на высокий берег. Прибыли делегации из станиц всех трёх округов среднеамурского пешего батальона Амурского казачьего войска. Казачки устелили путь от берега до храма Николая Чудотворца своими праздничными шелковыми и атласными шальями и платками, которые одевались раз в год - на Пасху. Наследник престола отстоял молебен в храме, заложенном в 1861 году. После молебна Цесаревич беседовал с казаками и пожертвовал станице деньги на просвещение и культуру, принял сам подарки от екатериноникольцев. Обычно его одаривали шелковыми чепраками для лошадей, расшитыми рушниками, бурками, папахами, где-то просили принять оружие...

16 июня наследник российского престола прибыл в Благовещенск — административный центр Амурской области. К его встрече в городе также была разработана обширная программа, центром которой было строительство уникального мемориального сооружения – триумфальной арки.

Здесь цесаревич произвёл смотр казачьим войскам. Несмотря на плохую погоду, казаки показали себя и заслужили похвалу. В этот же день наследник побывал в духовной семинарии и местном театре, где учащаяся молодёжь дала концерт. На второй день он прослушал молебен в старой



*Триумфальная арка в Благовещенске, установленная к приезду цесаревича Николая*  
*Источник: <http://kfss.ru/content/vostochnoe-puteshestvie-cesarevicha-nikolaya-vostochnaya-sibir-ch3>*

Никольской церкви — первом храме в Приамурье, принял строевой парад от Благовещенского гарнизона и присутствовал на скачках первоочередного дивизиона Амурского полка.

Везде, где бывал наследник престола, среди встречавших он выделял старых амурцев, сподвижников графа Муравьёва-Амурского, беседовал с ними, раздавал подарки: часы, перстни, портсигары, кольца, свои фотографии. Особо одаривал священнослужителей, церкви. Ветерану амурских сплавов, благовещенскому протоиерею Александру Сизых он вручил золотой наперсный крест, усыпанный бриллиантами. Сделал щедрое пожертвование благовещенской Никольской церкви на возобновление храма.

22 июня цесаревич Николай покинул Приамурский край, Путь его продолжился уже в Забайкалье.

Следует отметить, что в истории многих населенных пунктов Приамурья это был единственный визит гостя такого высокого уровня. При этом посещение Приамурья Николаем не было формальностью, ведь он непосредственно общался с людьми — чиновниками и купцами, казаками и крестьянами. Делал подарки людям, приходам, предприятиям. Поэтому событие визита будущего

последнего Российского императора является знаковым и почитаемым жителями Дальнего Востока.

### 3.2 Памятные места на карте Приамурья, связанные с путешествием цесаревича Николая

#### Творческая часть

Как уже было отмечено, во время Восточного путешествия наследника Российского престола Николая, им были посещены приамурские сёла и станицы

Михайло-Семёновской, Екатерино-

Никольской, Раддевской (ныне в Еврейской автономной области),

Иннокентьевской, Поярковой (ныне

Амурская область). Не говоря о крупнейших городах Приамурья – Хабаровске и Благовещенске. Везде к приезду царской особы готовились заблаговременно. В Хабаровск и Благовещенске возводились триумфальные арки – настоящие шедевры строительства.

В сёлах и станицах арки тоже устанавливались, но, естественно, их конструкции были попроще городских. К сожалению, приамурские места практически не могут похвастаться сохранностью и воссозданием памятников, связанных с этими событиями, как, скажем город Владивосток (железнодорожный вокзал, триумфальная арка на набережной, памятная доска на здании бывшего дома генерал-губернатора Унтербергера, памятник адмиралу Невельскому и другие памятные места, где



*Поклонный крест в с. Екатерино-Никольское на месте храма, где посетил службу цесаревич Николай во время своего визита в 1891 году*

*Источник: <http://mw2.google.com/mw-panorama/photos/medium/90101196.jpg>*



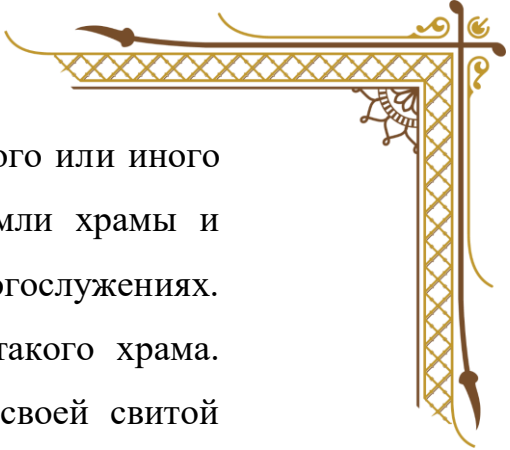
*Пароход «Граф Муравьев-Амурский»*

*Источник: <http://www.ledokolangara.ru/files/2016/10/1-2-3.jpg>*



*Триумфальная арка в Хабаровске*

*Источник: <https://habinfo.ru/wp-content/uploads/2018/02/nizhnayaya-arka.jpg>*



побывал цесаревич либо принял участие в закладке того или иного монумента). Богоборческие годы стерли с лица земли храмы и часовни, где некогда цесаревич принимал участие в богослужениях. К примеру, село Екатерино-Никольское лишилось такого храма. Уцелела только лестница, по которой Николай со своей свитой поднимался к храму. А уже в XXI веке на месте храма был установлен поклонный крест.

Нашу третью экспозицию мы посвятим визиту цесаревича в Екатерино-Никольское. За основу возьмём фотографии села, размещенные в сети Интернет, а также фотографии парохода «Граф Муравьев-Амурский» и фотографии триумфальных арок тех мест, куда Николай приезжал во время путешествия.

В настоящее время инициативной группой идёт работа по подготовке материалов для создания диорамы: оргалит, эпоксидный клей, клей ПВА, клей «Мастер», пенопласт, поролон, проволока, стружка разной фракции, песок и камни разной фракции, акриловые краски, древесина.

Планируемые сроки завершения работ по изготовлению диорамы – до 26.05.2018 г.

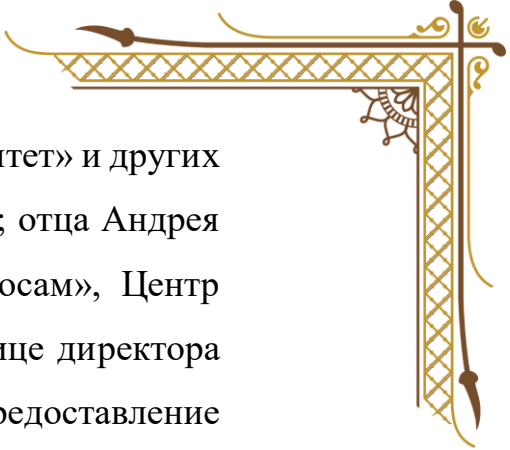


## Послесловие

В процессе работ в рамках реализации программы, учащиеся Центра всё чаще и чаще стали задаваться вопросом: «Вот мы получили знания...Уже знаем, кто, когда и зачем прибыл на Амур, кто такие Муравьёв-Амурский и Василий Поярков. Даже знаем, в честь кого на Амуре названы сёла Иннокентьевка и Дежнёво. Мы даже своими руками создали диорамы, помогающие объяснить всё это. Но круг лиц, которым это можно подобным образом рассказать ограничивается осужденными ФКУ ИК №10 и ФКУ ЛИУ № 2 УФСИН России по ЕАО. Может есть смысл попробовать всё это показать и в обычных школах или музеях, может быть, в домах культуры?». С этой целью мы обратились с таким вопросом в Центр детской и юношеской книги города Биробиджана. И, сами того не ожидая, получили согласие на размещение, кроме того, со слов директора этого учреждения Натальи Владимировны Симдянкиной, диорамы будут гармонировать с деятельностью в рамках их программы, освящающей историю казачества в Приамурье. Так мы разместили наши диорамы в Центре Детской и юношеской книги города Биробиджана, где с ними познакомились уже более 500 мальчишек и девчонок. А постоянно сотрудничая с просветительским центром Биробиджанской епархии Русской Православной Церкви, мы наши диорамы выставляли и в залах этого учреждения на семинарах и мероприятиях, проводимых епархиальным отделом.

Таким образом теперь уже и наши диорамы совершают путешествие и рассказывают о трудностях освоения Приамурья и Божьей помощи на всех этапах этих «Хождений встреч Солнцу».

Хотелось бы поблагодарить всех, кто принял и принимает участие в доведении нашего дела до логического завершения:



инициативную группу – учащихся ОГОБУ ЦО «Приоритет» и других осуждённых, отбывающих наказание в ФКУ ИК № 10; отца Андрея Бузука – нашего «консультанта по церковным вопросам», Центр детской и юношеской книги города Биробиджана в лице директора Симдянкиной Натальи Владимировны – за предоставление возможности разместить в залах библиотеки наши диорамы, компанию «Печатный двор» в лице её руководителя Евгения Аринина – нашего помощника в «полиграфических вопросах».

Анкета

«Моя малая родина»

*Предлагаем Вашему вниманию анкету «Моя малая родина», которая поможет определить, насколько Вы знаете историю своей малой родины, т.е. того уголка нашей необъятной Родины – России, где Вы проживаете. Будь то ЕАО или Забайкалье, Хабаровский край или Амурская область, или Приморский край. Вы можете выбрать один или более, по Вашему мнению, правильных ответов, обведя букву напротив правильного утверждения.*

*Желаем удачи!!!*

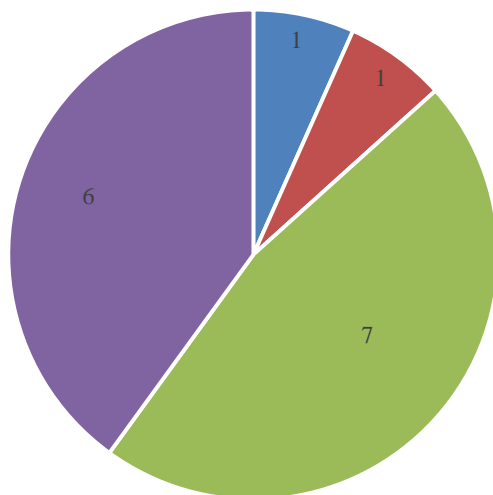
<b>№ п/п</b>	<b>Вопрос</b>	<b>Варианты ответа</b>
1.	Укажите Ваш регион проживания.	а) Еврейская автономная область б) Забайкальский край в) Амурская область г) Хабаровский край д) Приморский край
2.	Как Вы думаете, когда русские первопроходцы впервые появились на территории Дальнего Востока?	а) в XVII веке б) в XVIII веке в) в XIX веке г) в XX веке
3.	Как Вы думаете, была ли территория Дальнего Востока безлюдна к моменту появления здесь первых русских?	а) Да, эти земли были безлюдны б) Нет, здесь проживали коренные народы в) Нет, здесь жили китайцы и корейцы
4.	С именем какого политического деятеля связывают подписание Айгуньского и Пекинского договоров	а) Е.П. Хабаров б) Г.И. Невельской в) Н.Н. Муравьев г) Г.И. Радде
5.	Назовите от одного до трех любых имен покорителей Приамурья	_____ _____ _____
6.	Какие богатства привлекали первых русских землепроходцев на Амур	а) алмазы б) нефть и газ в) пушнина г) манчжурский орех
7.	Кто из руководителей России посещал Приамурские земли в дореволюционный период?	а) император Александр II б) цесаревич Николай в) император Николай I
8.	Чем известен Е.П. Хабаров? (одно-два предложения)	
9.	Чем известен В. Поярков? (одно-два предложения)	

10.	Благодаря подписанию какого документа в состав России вошел современный Приморский край?	<i>а) Айгуньский договор</i> <i>б) Варшавский договор</i> <i>в) Пекинский договор</i>
-----	--	---

### Результаты

№ п/п	Вопрос	Варианты ответа	Итоги
1.	Укажите Ваш регион проживания.	<i>а) Еврейская автономная область</i>	15 чел.
		<i>б) Забайкальский край</i>	11 чел.
		<i>в) Амурская область</i>	7 чел.
		<i>г) Хабаровский край</i>	5 чел.
		<i>д) Приморский край</i>	4 чел.
2.	Как Вы думаете, когда русские первопроходцы впервые появились на территории Дальнего Востока?	<i>а) в XVII веке</i>	0 чел.
		<i>б) в XVIII веке</i>	0 чел.
		<i>в) в XIX веке</i>	0 чел.
		<i>г) в XX веке</i>	42 чел.
3.	Как Вы думаете, была ли территория Дальнего Востока безлюдна к моменту появления здесь первых русских?	<i>а) Да, эти земли были безлюдны</i>	42 чел.
		<i>б) Нет, здесь проживали коренные народы</i>	0 чел.
		<i>в) Нет, здесь жили китайцы и корейцы</i>	0 чел.
4.	С именем какого политического деятеля связывают подписание Айгуньского и Пекинского договоров	<i>а) Е.П. Хабаров</i>	21 чел.
		<i>б) Г.И. Невельской</i>	17 чел.
		<i>в) Н.Н. Муравьев</i>	1 чел.
		<i>г) Г.И. Радде</i>	3 чел.
5.	Назовите от одного до трех любых имен покорителей Приамурья	<i>Хабаров;</i> <i>Поярков</i>	2 чел.
6.	Какие богатства привлекали первых русских землепроходцев на Амур	<i>а) алмазы</i>	10 чел.
		<i>б) нефть и газ</i>	13 чел.
		<i>в) пушнина</i>	10 чел.
		<i>г) манчжурский орех</i>	9 чел.
7.	Кто из руководителей России посещал Приамурские земли в дореволюционный период?	<i>а) император Александр II</i>	24 чел.
		<i>б) цесаревич Николай</i>	2 чел.
		<i>в) император Николай I</i>	16 чел.
8.	Чем известен Е.П. Хабаров? (одно-два предложения)		2 чел.
9.	Чем известен В. Поярков? (одно-два предложения)		1 чел.
10.	Благодаря подписанию какого документа в состав России вошел современный Приморский край?	<i>а) Айгуньский договор</i>	25 чел.
		<i>б) Варшавский договор</i>	12 чел.
		<i>в) Пекинский договор</i>	5 чел.

Возрастной состав участников программы  
(количество человек)



■ 1990 год рождения

■ 1993 год рождения

■ 1997 год рождения

■ 1998 год рождения

Диорама  
«Албазинский острог» в Центре детской и юношеской книги  
г. Биробиджана



Выставка домашней утвари коренных народов Приамурья в  
социально-просветительском центре Биробиджанской епархии  
Русской Православной Церкви



Диорама «Святитель Иннокентий»



Выставка предметов быта русских поселенцев XVIII-XIX вв.  
(социально-просветительский центр Биробиджанской епархии  
Русской Православной Церкви)



## Используемые источники информации

1. [www.5domov.ru/stroitelstvo/soedineniya-derevyannyih-detaley-11-vidov-soedineniy-dereva.html](http://www.5domov.ru/stroitelstvo/soedineniya-derevyannyih-detaley-11-vidov-soedineniy-dereva.html)
2. [www.amur.shamora.info/Албазинский-острог/](http://www.amur.shamora.info/Албазинский-острог/)
3. [www.dvforpost.su/pervye-russkie-na-dalнем-vostoke.html](http://www.dvforpost.su/pervye-russkie-na-dalнем-vostoke.html)
4. [www.rusplt.ru/wins/aygunskiy-mirnyiy-dogovor-25519.html](http://www.rusplt.ru/wins/aygunskiy-mirnyiy-dogovor-25519.html)
5. [www.kfss.ru/content/vostochnoe-puteshestvie-cesarevicha-nikolaya-aleksandrovicha-ch1-1](http://www.kfss.ru/content/vostochnoe-puteshestvie-cesarevicha-nikolaya-aleksandrovicha-ch1-1)
6. [www.pravoslavie.ru/88563.html](http://www.pravoslavie.ru/88563.html)
7. [www.sedmitza.ru/text/619122.html](http://www.sedmitza.ru/text/619122.html)
8. [www.azbyka.ru/otechnik/Innokentij\\_Moskovskij/](http://www.azbyka.ru/otechnik/Innokentij_Moskovskij/)
9. [www.cyberleninka.ru/article/v/toponimicheskiy-obzor-evreyskoj-avtonomnoj-oblasti](http://www.cyberleninka.ru/article/v/toponimicheskiy-obzor-evreyskoj-avtonomnoj-oblasti)
10. [www.topwar.ru/15315-tyanczinskiy-traktat-1858-goda-na-puti-k-resheniyu-problemy-amura.html](http://www.topwar.ru/15315-tyanczinskiy-traktat-1858-goda-na-puti-k-resheniyu-problemy-amura.html)
11. [www.prlib.ru/history/619718](http://www.prlib.ru/history/619718)
12. [www.pravoslavie.ru/88563.html](http://www.pravoslavie.ru/88563.html)
13. Амур – река подвигов. Редактор С.М. Маркова. Хабаровское книжное издательство, 1970 г.
14. Бахревский В.А. «Хождение встречь солнцу». Западно-Сибирское книжное издательство, Новосибирск, 1986 г.
15. География ЕАО - учебник «География Еврейской автономной области»: учебное пособие для учащихся 8 – 9 классов общеобразовательных учреждений ЕАО – Хабаровск «РИОТИП», 2007 г.
16. История ЕАО - учебник «История Еврейской автономной области»: учебное пособие для учащихся 8 – 9 классов общеобразовательных учреждений ЕАО/ В.Г. Шведов, Б.М. Голубь и др. – Хабаровск «РИОТИП», 2010 г.
17. Максим (Рыжов), игумен. «Русский человек: Апостол северных народов святитель Иннокентий, митрополит Московский». – М.: Издательство Московской Патриархии Русской Православной Церкви, 2012 г.
18. Святое Евангелие. Издание Информационного Агентства Русской Православной Церкви, 1998 г.
19. Труды Хабаровской духовной семинарии: Ежегодник, 2007 г. – Хабаровск: Хабаровская духовная семинария, 2008 г.
20. Школа веры. Протоирей Павел Великанов, 2012. Центр информационных технологий Московской духовной академии, 2012 г.